



PREFETTURA
UFFICIO TERRITORIALE DEL GOVERNO
AGRIGENTO



Repubblica Italiana
Regione Siciliana
Presidenza



DIPARTIMENTO DELLA PROTEZIONE CIVILE
S 6 - SERVIZIO REGIONALE PER LA PROVINCIA DI
AGRIGENTO



COMUNE DI CASTROLIBERO
Provincia di Agrigento

PIANO COMUNALE DI PROTEZIONE CIVILE

All.4 DATI DI BASE

- **DATI GENERALI**
- Suddivisione popolazione per nuclei familiari;
- Suddivisione popolazione per zone urbanistiche;
- Suddivisione popolazione nel territorio comunale;
- Suddivisione popolazione per fasce d'età;
- Suddivisione popolazione per numero componenti nuclei familiari;
- Popolazione scolastica;
- Ripartizione popolazione scolastica;
- Ripartizione percentuale personale ed alunni.

Compilato da : Geom. Salvatore Cinquemani
Aggiornato al : 20 Ottobre 2016

IL DIRIGENTE DEL SETTORE 2°
Pianificazione Territoriale ed OO.PP.
Arch. Giuseppe Taibi

4. DATI DI BASE

Questa sezione presenta l'insieme di dati utili per un inquadramento generale del territorio comunale.

4 DATI GENERALI

Il Comune di Castrofilippo ricadente amministrativamente nella Provincia di Agrigento si estende per circa 18,00 Km². Il territorio risulta abbastanza urbanizzato e fa parte Patto Territoriale Sicilia Centro Meridionale, Regione Agraria n. 4 - Colline del Salso e di Naro.

L'Autorità di Bacino competente per il territorio è la Regione Autonoma della Sicilia. Bacino idrografico del fiume Naro (068).

SCHEDE

- **Superficie:** 17,96 Km²
- **Altitudine s.l.m.:** 470 mt
- **Abitanti:** 3.016
- **Densità:** 167,93 ab./Km²
- **Latitudine:** 37° 20' 53,54"
- **Longitudine:** 13° 44' 58,49"
- **Prefisso telefonico:** 0922
- **C.A.P.:** 92020
- **Codice ISTAT:** 084013
- **Codice catasto:** C341

SERVIZI

- **Stazione ferroviaria:** a Canicatti
- **Porto:** a Porto Empedocle
- **Aeroporto:** a Catania/Fontanarossa e a Roma/Fiumicino
- **Farmacia:** a Castrofilippo
- **Ospedale:** a Canicatti
- **Carabinieri:** a Castrofilippo

- **Guardia di finanza:** a Canicattì
- **Vigili del fuoco:** a Canicattì
- **Tribunale:** ad Agrigento
- **Corte d'Appello:** a Palermo

VIABILITA'

Le principali vie di accesso al paese sono:

- S.S. 122 Agrigentina;
- Regia trazzera denominata;
- S.S. 410 Sella monella.

4.1 DATI GENERALI

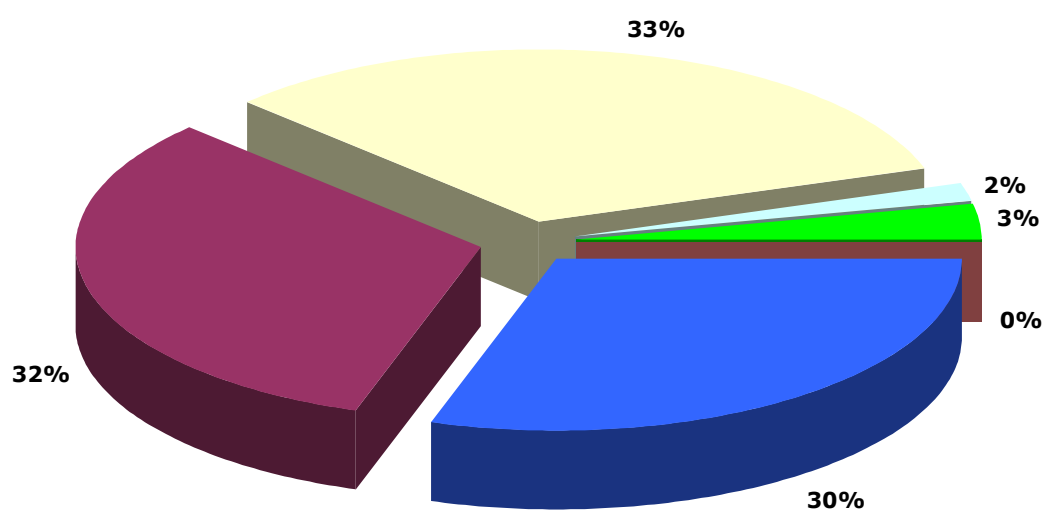
SUPERFICIE TERRITORIALE (KMQ)	POPOLAZIONE RESIDENTE			Densità per Kmq
	MF	M	F	
18	3.034	1.433	1.601	168,55

4.2 Suddivisione popolazione per nuclei familiari

FAMIGLIE			Componenti permanenti delle convivenze
Numero	Componenti	Numero medio di componenti per famiglia	
1.184	3.034	2,57	12

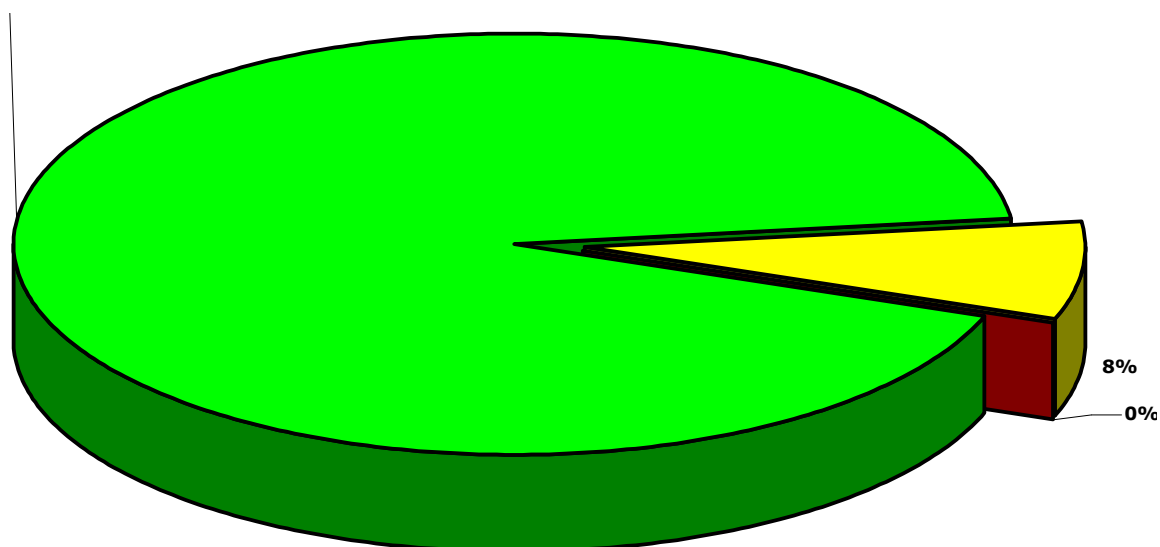
4.3 SUDDIVISIONE POPOLAZIONE PER ZONA URBANISTICA

Zona	A	B	C	D	E	F
N° residenti	908	986	994	50	100	0



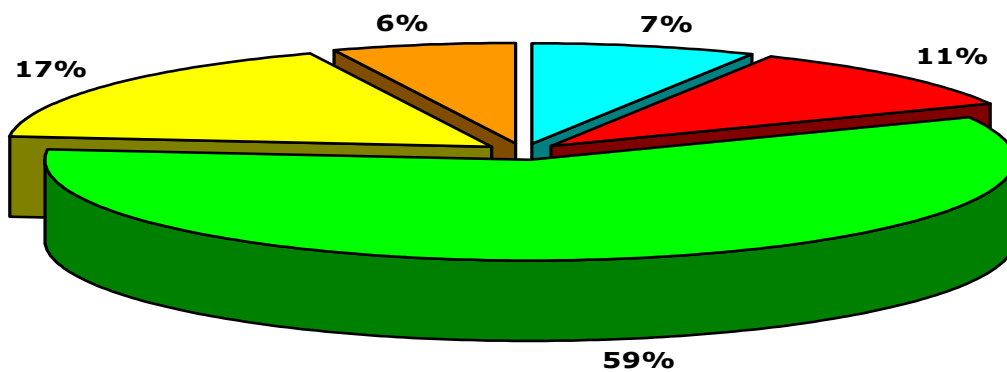
4.4 SUDDIVISIONE POPOLAZIONE NEL TERRITORIO COMUNALE

Centro urbano	Case sparse	Frazioni
2850	234	0



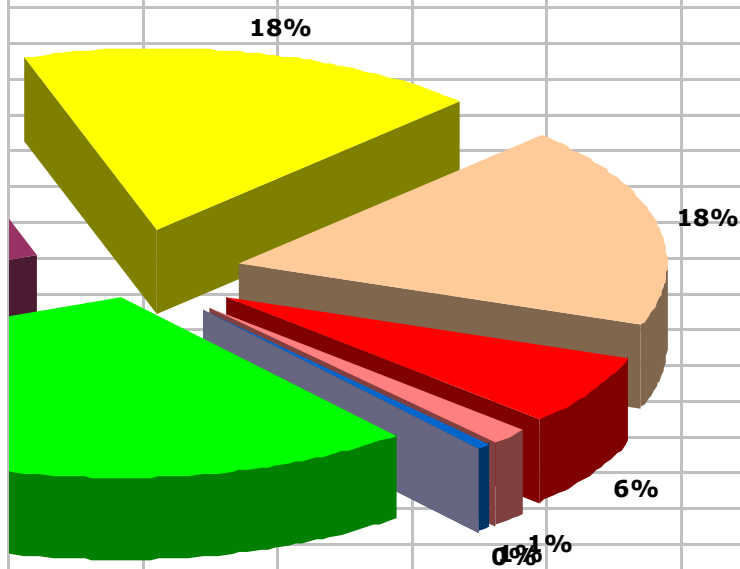
4.5 POPOLAZIONE SUDDIVISA PER FASCE D'ETÀ

Classe di età	0 - 9	10 - 18	19 - 64	65 - 80	> 80
N° abitanti	225	324	1779	518	188



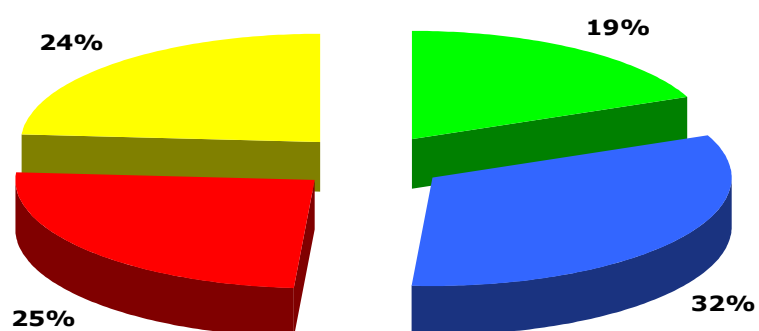
4.6 POPOLAZIONE SUDDIVISA PER NUMERO COMPONENTI NUCLEI FAMILIARI

2+1	2+2	2+3	2+4	2+5	2+6	altri			
209	210	75	17	6	1	11			



4.7 Popolazione scolastica

	materna	scuola elementare	scuola media	medie superiori	Totale
Alunni	88	150	107	125	470
Insegnanti	8	17	19		44
altro personale	2	3	6		11
Totale	98	170	132	125	525



4.8 Ripartizione popolazione scolastica

	materna	scuola elementare	scuola media	medie superiori	Totale
Alunni	25,5	43,47	31,01	125	224,98
Insegnanti	18,18	38,63	43,18		99,99
Altro personale	18,18	27,27	54,54		99,99
Totale	61,86	109,37	128,73	125	424,96

4.9 Ripartizione percentuale personale ed alunni

